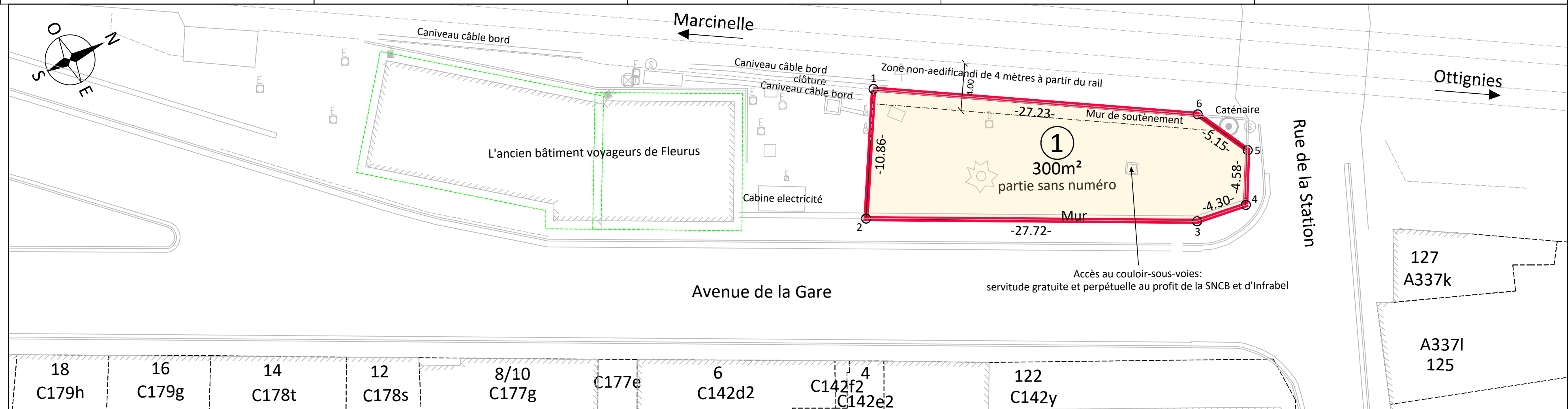


**Légende**

- Débordement de toiture
- Route bord
- Caniveau câble bord
- Clôture séparation avec vue
- Voie ferrée axe
- Façade bâtiment courant
- Trottoir bordure haut
- Parcelle cadastrale
- Bâtiment divers
- ⊗ Borne domaine chemin de fer
- ⊙ Point lumineux
- ⊕ Cabine ou boîte électrique
- ⊕ Cabine ou boîte gaz
- ⊕ Taque électrique
- ⊗ Raccordement privé divers
- ⊕ Poteau signalisation kilométrique
- ↑ Signalisation direction

Zone de vente: 300 m<sup>2</sup>



**(B)**

B-ST.0051 : Cartography 10-06 B-ST 0051

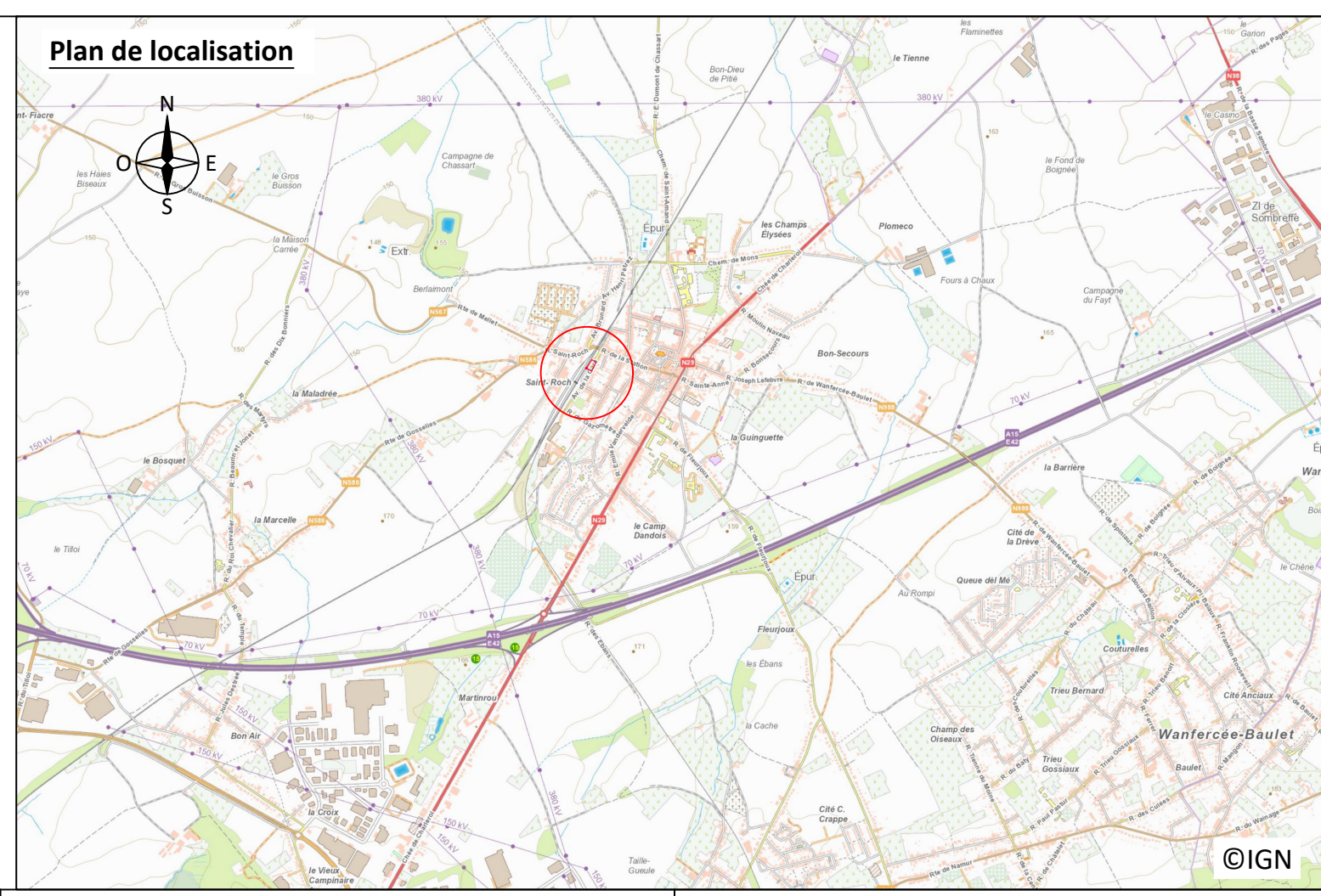
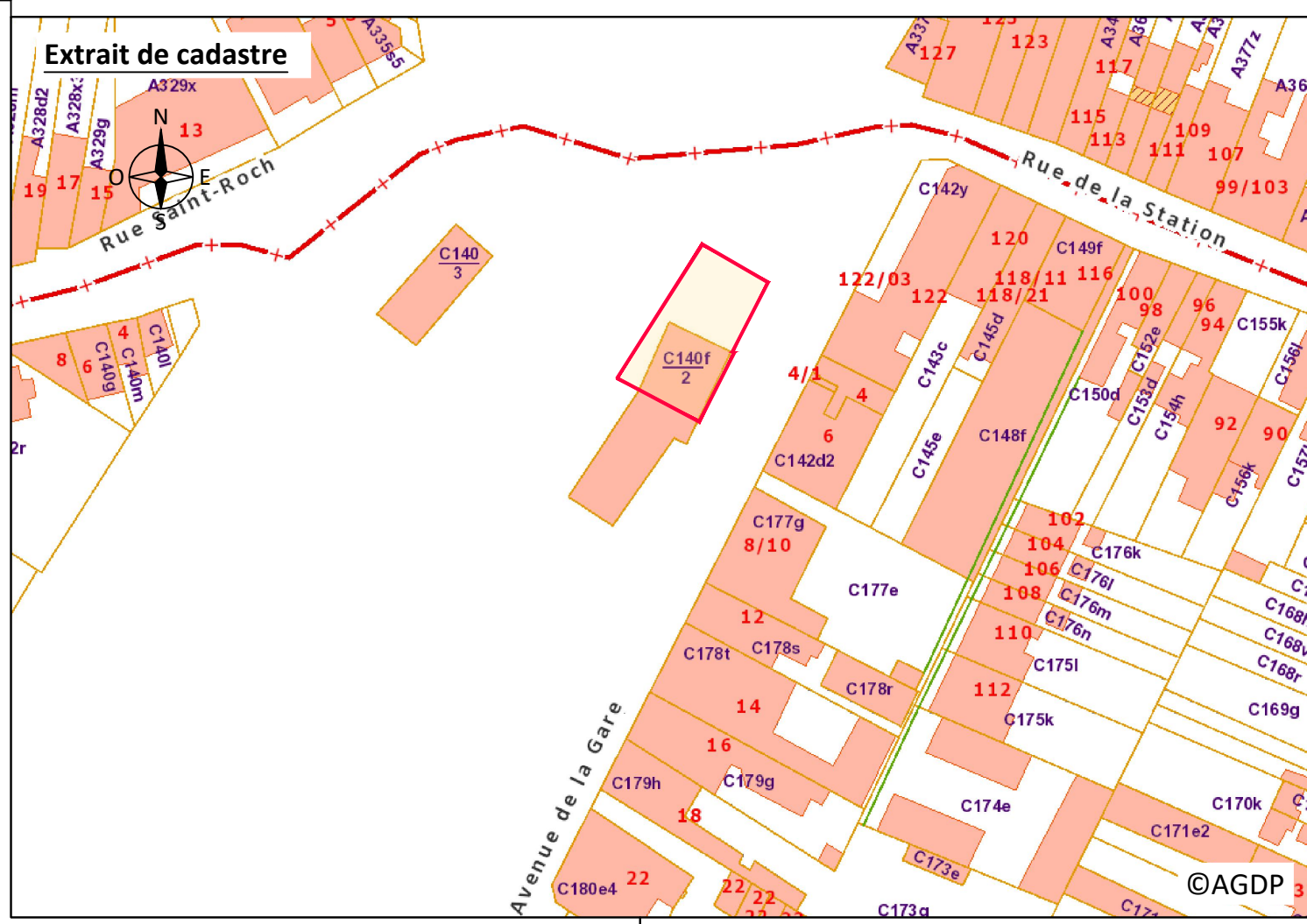
L140 OTTIGNIES - MARCINELLE  
Ville de Fleurus  
Fleurus

**PLAN DE VENTE**

127 A337k  
A3371 125

Plan annexe au compromis de vente n° :  
Reference AGDP :  
Acte passé le :

Plan dressé par Kurt Tackaert, Géomètre-Expert de SNCB, assermenté par le Tribunal de Première Instance de Dendermonde CAD180001



Fleurus (52021)  
1ère Division  
Section C

Echelle 1/250

**Plan Patrimoine SNCB**

Le plan patrimonial SNCB P5.1400.0526 consulté le 20/03/2024 soumis à Arrêté Royal du 26/06/2000 portant réforme des structures de la SNCB.

Description partie limite (les parties limites ne sont pas matérialisées sauf indication contraire)						
Nom	X (m)	Y (m)	Matérialisation	Nr	Distance	Description
1	162508,34	130285,68	non-matérialisé	1 - 2	10,86 m	mesuré état existant
2	162517,73	130280,23		2 - 3	27,72 m	
3	162530,45	130304,86		3 - 4	4,30 m	
4	162531,07	130309,11		4 - 5	4,58 m	
5	162527,06	130311,33		5 - 6	5,15 m	
6	162522,49	130308,94		6 - 1	27,23 m	

PV de bornage dressé par K. Tackaert dd 22/12/2023, signé par la SNCB et Infrabel

514000526	022	Dressé par: ts K. Tackaert	Dessiné par: ts K. Tackaert	Verifié par: ts K. Tackaert	NUMERO P-PLAN	PARC.	SIGNATURE	SIGNATURE
52021	C	0514000526_2024_01_PLAN DE VENTE N°2	1/250	INDEX	07-08-2024	DATE PUBLICATION	D	514000526_2024_01
CODES CADASTRALE DIVISION + INDEX		NOM DU FICHER		NUMERO DE PLAN				

D514000526\_2024\_01\_Plan de Vente n°2.dwg  
2024-08-07  
FKL6510