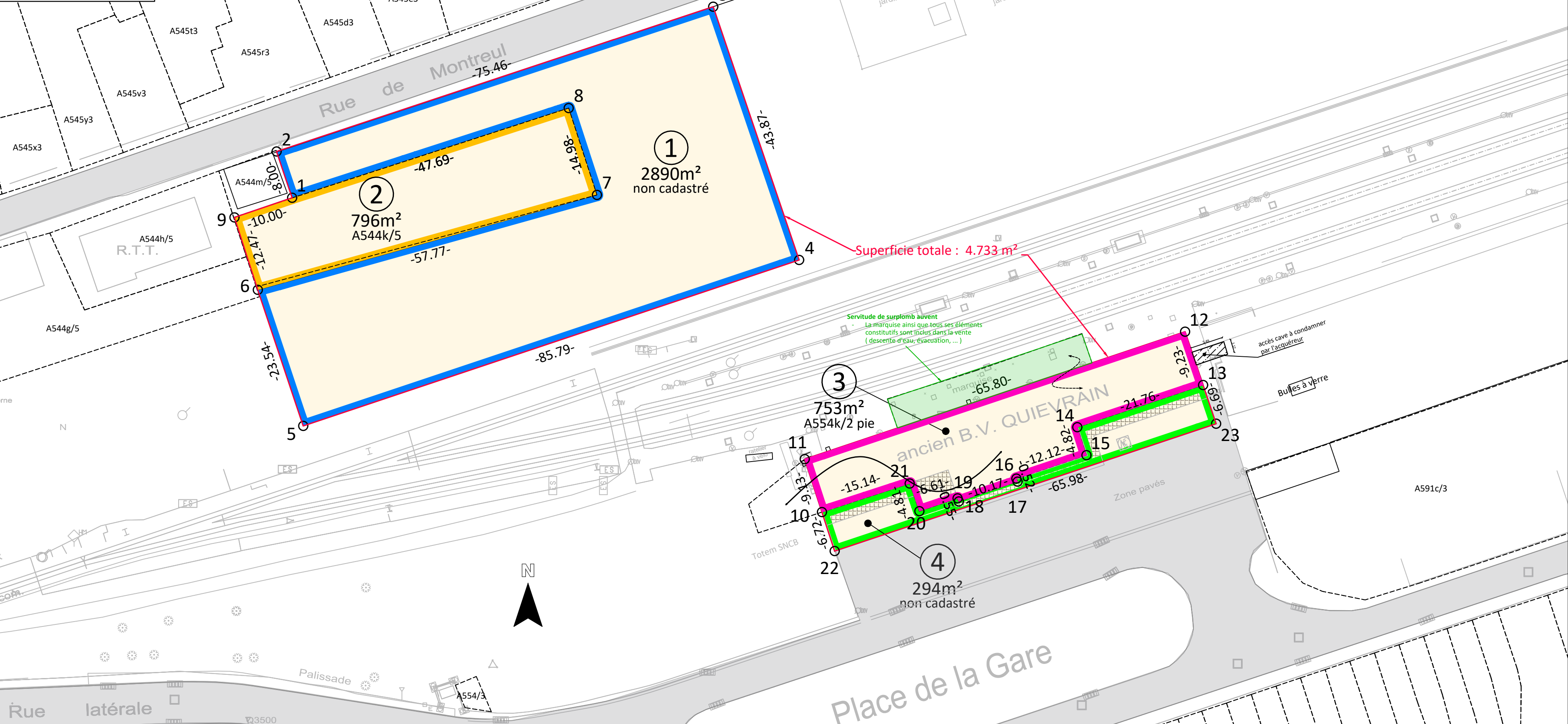


53 068  
Quiévrain  
1ere Div.  
Section A

**Plan**  
Échelle: 1/500



**Coordonnées des points limites Lambert '72**


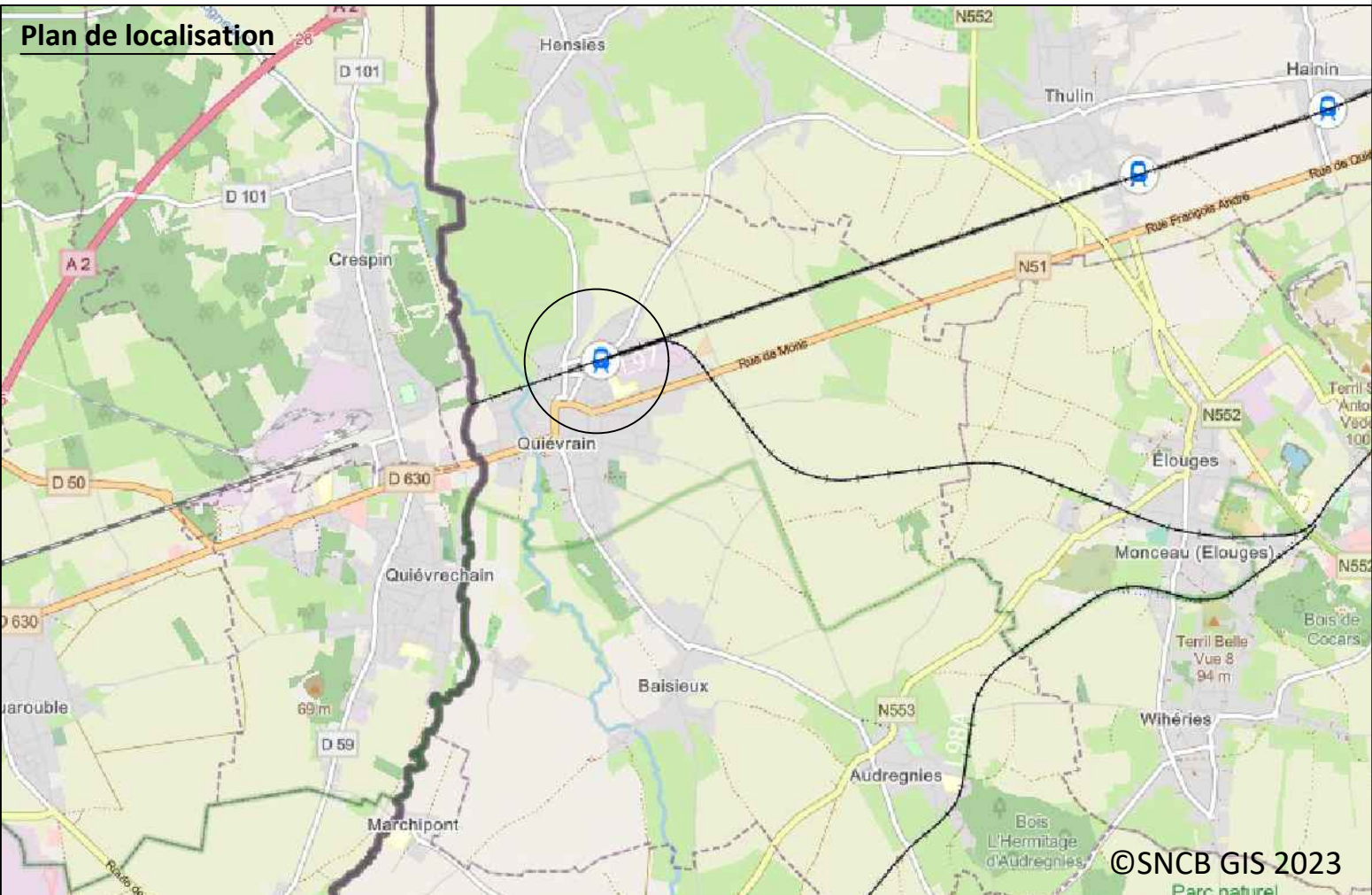
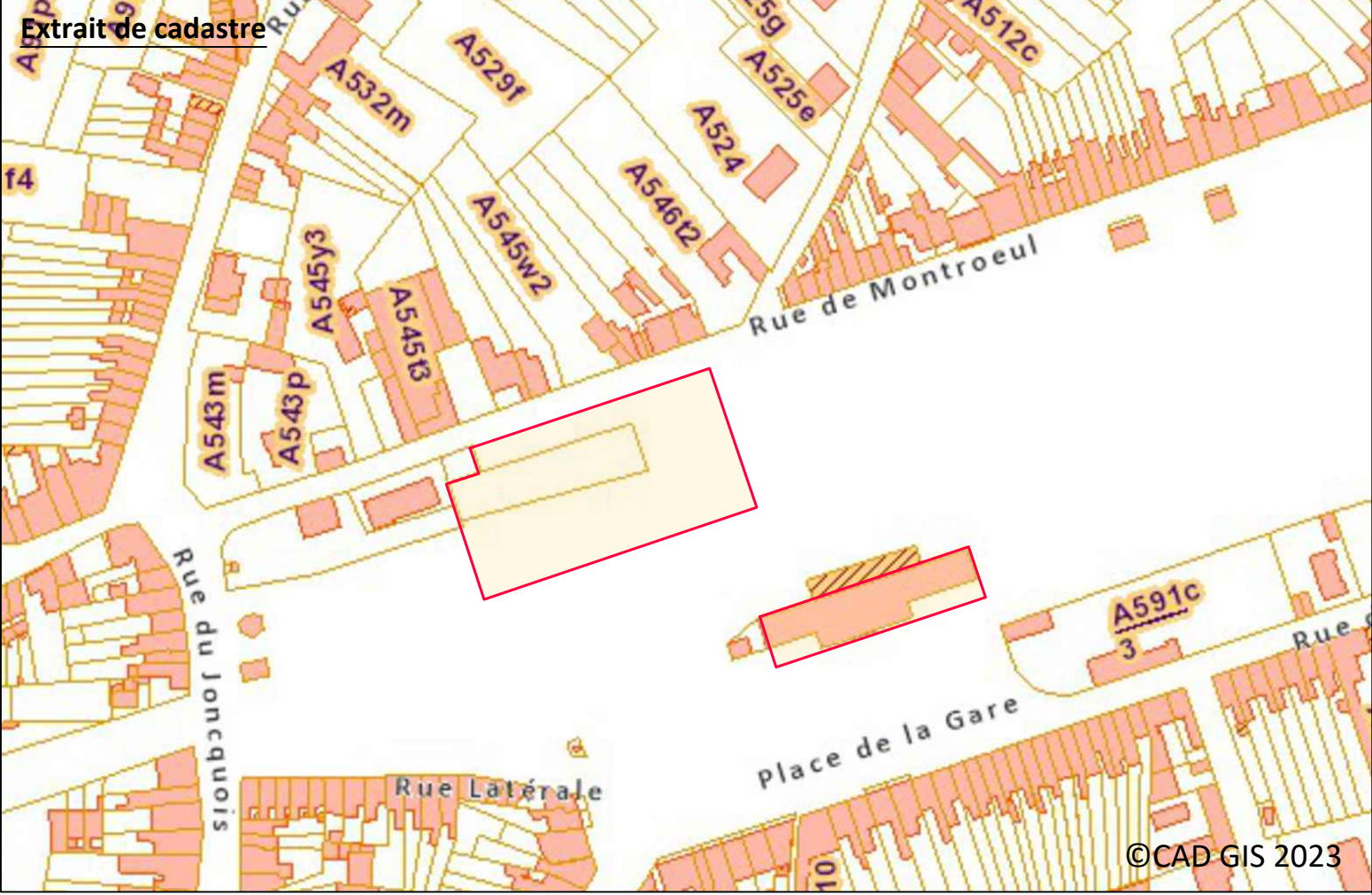
Ptnr.	X (m)	Y (m)	Matérialisation
1	101404.24	122401.35	non matérialisé
2	101401.69	122408.93	clôture béton
3	101473.32	122432.69	clôture béton
4	101487.42	122391.15	non matérialisé
5	101406.06	122363.92	non matérialisé
6	101398.61	122386.25	non matérialisé
7	101454.24	122401.81	non matérialisé
8	101449.61	122416.06	non matérialisé
9	101394.78	122398.12	non matérialisé
10	101491.16	122349.78	bâtiment bord
11	101488.34	122358.47	bâtiment bord
12	101550.73	122379.38	bâtiment bord
13	101553.68	122370.63	bâtiment bord
14	101533.05	122363.71	bâtiment bord
15	101534.55	122359.13	bâtiment bord
16	101523.06	122355.27	bâtiment bord
17	101523.24	122354.78	bâtiment bord
18	101513.61	122351.53	bâtiment bord
19	101513.40	122352.04	bâtiment bord
20	101507.14	122349.94	non matérialisé
21	101505.56	122354.48	bâtiment bord
22	101493.24	122343.39	non matérialisé
23	101555.83	122364.29	non matérialisé

**Légende**

- Précad-lot 1-NC-surf.mesurée : 2890m²
- Lot 2-A544k/5-surf.mesurée : 796m²
- Précad-lot 3-A544k/2 pie-surf.mesurée : 753m²
- Précad-lot 4-NC-surf.mesurée : 294m²
- Zone de vente-superficie totale : 4733m²
- Parcelle cadastrale
- Trottoirs en servitude publique

**Définition des limites**

- Limites remises selon :
- le plan patrimonial P509700595 repris à l'AR du 26-06-2000 et mis à jour le 27-05-2020
  - la situation actuelle des lieux et de son levé topographique
  - le pv de mesurage de Distrigaz du 09/01/1998 des points 6-9-1 et 2.



B-ST.0051 : Cartography 10-06 B-ST 0051

L97 MONS - BLANC MISSERON  
Commune de Quiévrain  
Quiévrain

PLAN DE VENTE

CONSULTATION DU MARCHÉ

P509700595		parcelle 022 pie ( 1047 m² ) + bâtiment 01	Dressé par: ts K. Tackaert s-ST.0051	Approuvé par: B-ST.331
		parcelle 021 ( 2374 m² )	SIGNATURE Signé par: SIGNATURE	SIGNATURE Signé par: SIGNATURE
		parcelle 002 ( 857 m² )		
		parcelle 003 ( 247 m² )		
		parcelle 004 ( 208 m² )		
NUMERO P-PLAN	PARC.		SIGNATURE	SIGNATURE
53068		col. J.Y. Houlemans	NMB3-Topo.stb	
Quiévrain		Dessiné par:	CTB	
1ere Div		ts K. Tackaert	Lambert 72	
Section A		Vérifié par:	SYS. DE COORD.	
		D509700595_2023_01_CM		
CODES CADASTRALE DIVISION + INDEX		NOM DU FICHIER		
			1/500	
			INDEX	
				DATE PUBLICATION
		D	CM085BU2022-0008918_01	
			NUMERO DE PLAN	