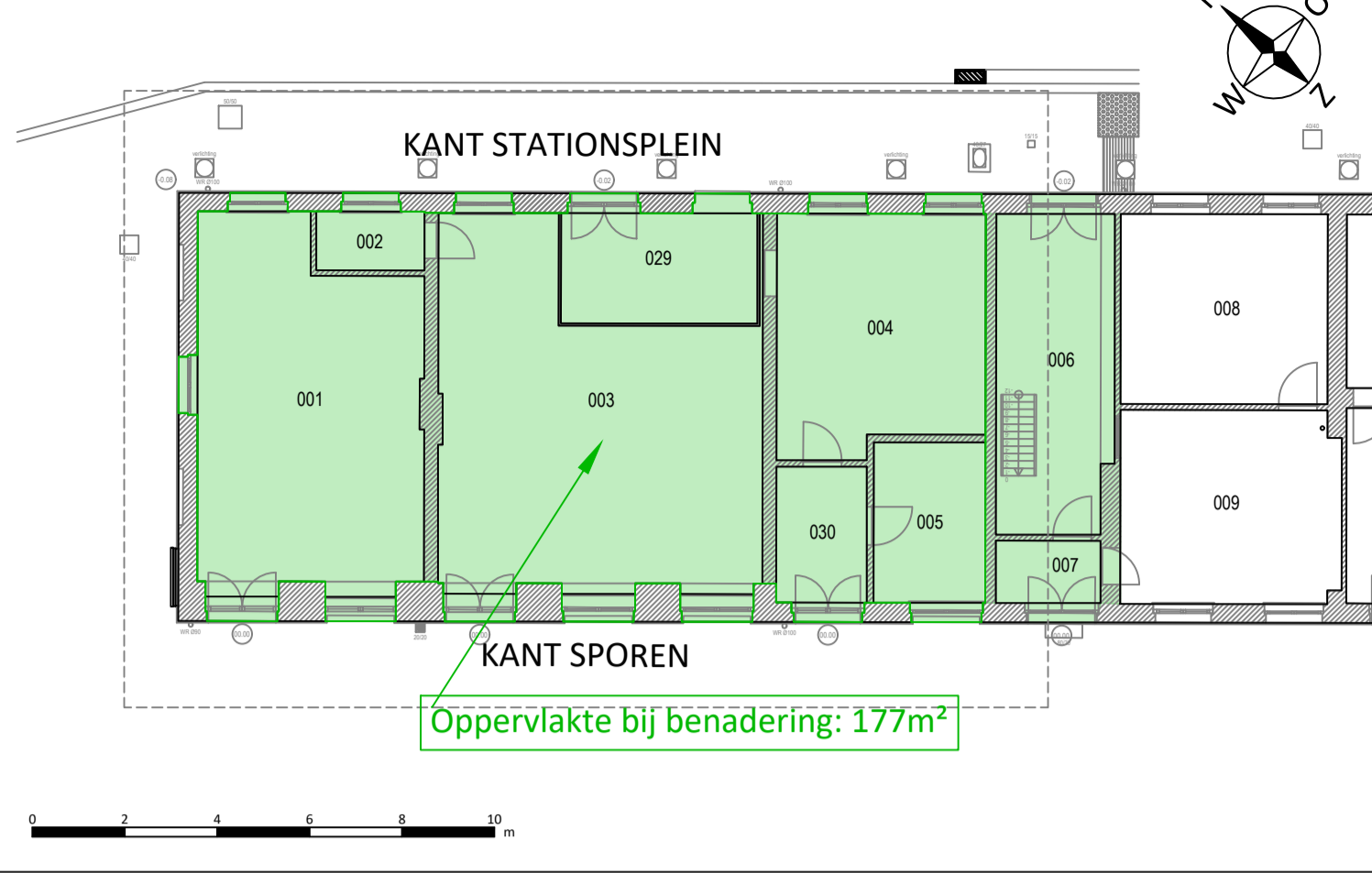
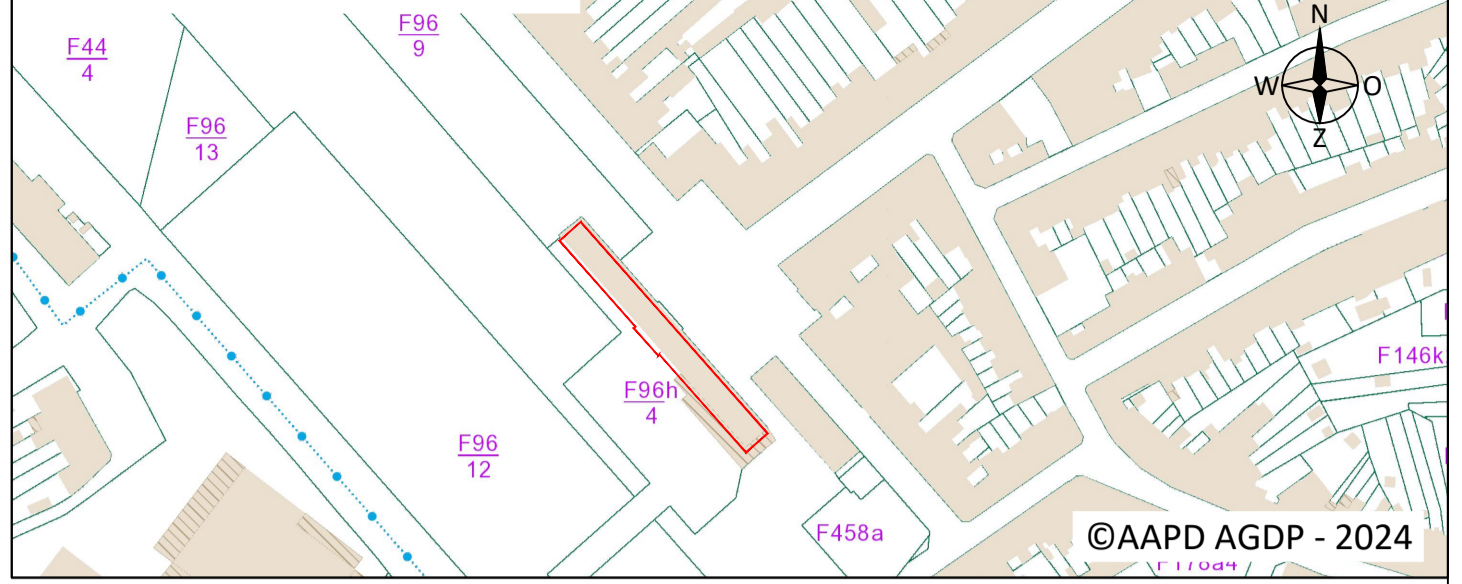


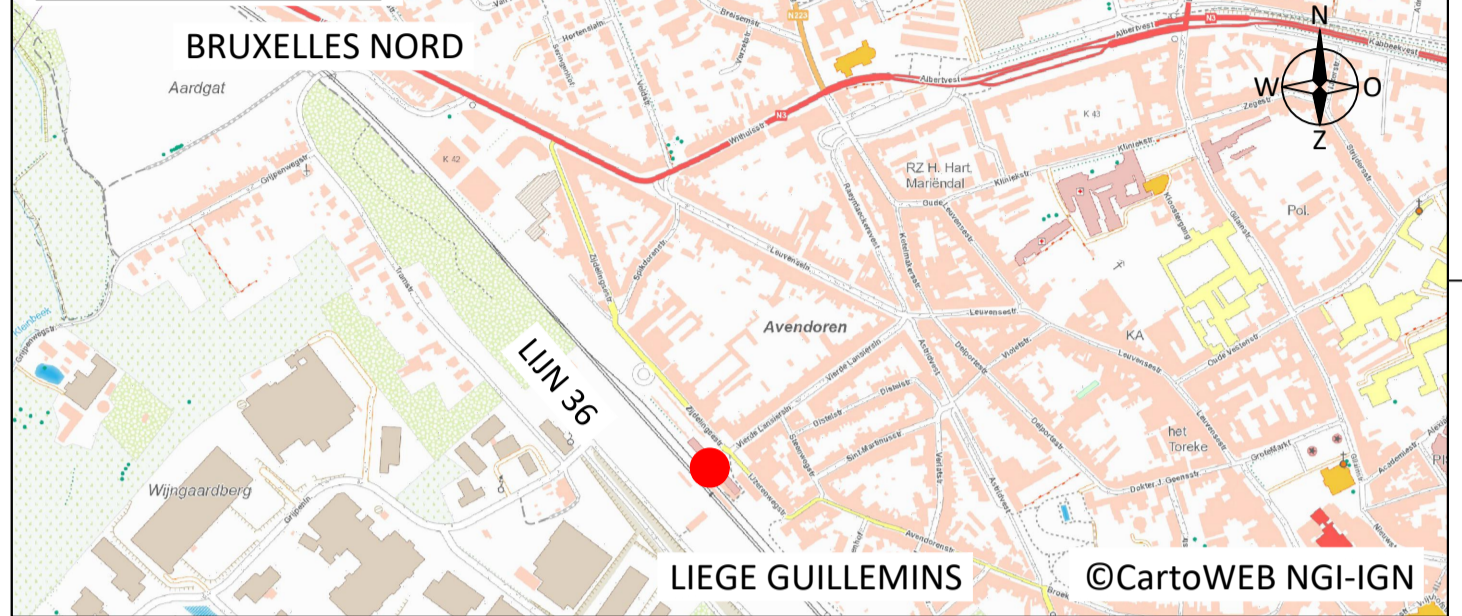
Detailplan gelijkvloerse verdieping schaal 1:150



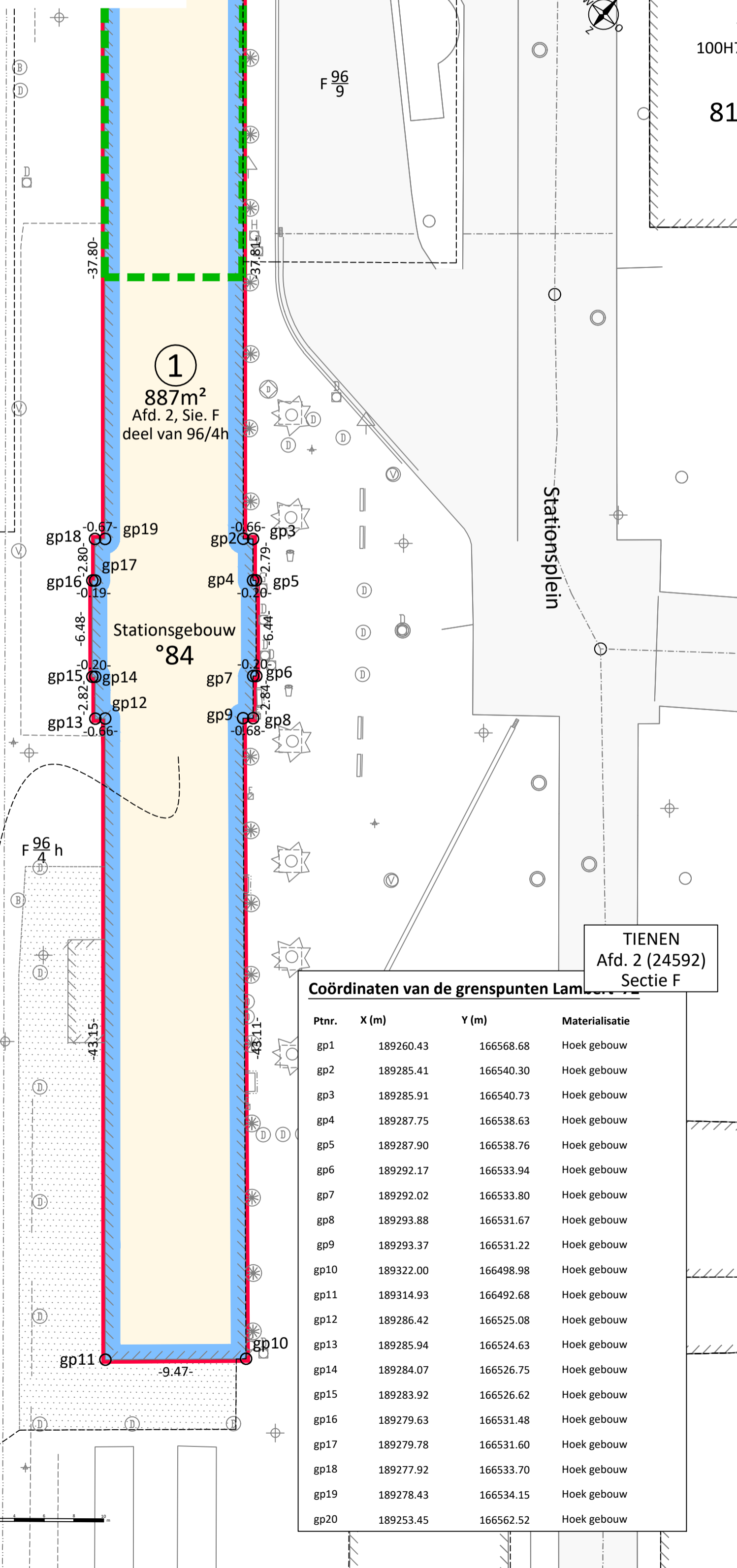
Kadastraal uittreksel schaal 1:2 500



TIENEN schaal 1:10 000



Grondplan schaal 1:250



Beschrijving grenssegmenten

- gp1 tem. gp10, gp20 - gp1 Bestaande grens perceel F 96/4h - grens volgens mutatieschets 1997\_27 // gevel gebouw
- gp10 tem. gp20 Nieuwe grens spoorwegdomein - grens volgens gevel gebouw

Legende

- Kadastraal perceel
- Precad-lot 01
- Persoonlijk gebruiksrecht ten gunste van NMBS
- Te verkopen oppervlakte

Geraadpleegde plannen

- patrimoniumplan 203600480 vastgesteld per KB d.d. 26/06/2000, laatst bijgewerkt op 02/11/2022, auteur onbekend
- kadastrale mutatieschetsen
- bouwlagenplan



B-ST.0051 : Cartography 10-06 B-ST 0051

L36 BRUXELLES NORD - LIEGE GUILLEMINS  
 Stad Tienen  
 Tienen

VERKOOPPLAN

Plan gevoegd bij verkoopsovereenkomst nr :  
 AAPD referentie :  
 Akte verleden op :

203600480	012	Opgemaakt door: ts K. Tackaert B-ST.0051	Goedgekeurd door: B-ST.331
		Landmeter-expert, beëdigd door de Rechtbank van Eerste Aanleg te Dendermonde KAD-nummer: 190001	HANDTEKENING
			HANDTEKENING
NUMMERS P-PLAN	PERC.	HANDTEKENING	HANDTEKENING
		ts M. Demul Getekend door: ts K. Tackaert Nagezien door:	NMBS-Topo.sib CTB Lambert 72 COORDINATENSTELSEL
		verschillende schalen SCHAAL	REVISIE
			26-08-2024 UITGAVEDATUM
24592	F	0203600480_2024_01	D
CODES KADASTRALE AFDELING + INDEX	BESTANDSNAAM		CM082BU2024-0011572 PLANNUMMER

TIENEN Afd. 2 (24592) Sectie F

Ptnr.	X (m)	Y (m)	Materialisatie
gp1	189260.43	166568.68	Hoek gebouw
gp2	189285.41	166540.30	Hoek gebouw
gp3	189285.91	166540.73	Hoek gebouw
gp4	189287.75	166538.63	Hoek gebouw
gp5	189287.90	166538.76	Hoek gebouw
gp6	189292.17	166533.94	Hoek gebouw
gp7	189292.02	166533.80	Hoek gebouw
gp8	189293.88	166531.67	Hoek gebouw
gp9	189293.37	166531.22	Hoek gebouw
gp10	189322.00	166498.98	Hoek gebouw
gp11	189314.93	166492.68	Hoek gebouw
gp12	189286.42	166525.08	Hoek gebouw
gp13	189285.94	166524.63	Hoek gebouw
gp14	189284.07	166526.75	Hoek gebouw
gp15	189283.92	166526.62	Hoek gebouw
gp16	189279.63	166531.48	Hoek gebouw
gp17	189279.78	166531.60	Hoek gebouw
gp18	189277.92	166533.70	Hoek gebouw
gp19	189278.43	166534.15	Hoek gebouw
gp20	189253.45	166562.52	Hoek gebouw

D:203600480\_2024\_01.dwg