







Wandeling vanaf het station Geraardsbergen

LEGENDE

-  wandelroute
-  nummering
-  speelzone
-  kerk
-  uitzichtpunt
-  restauratie



Verantwoordelijke uitgever: Jean-Pierre Havelange
 Communicatieverantwoordelijke
 Realisatie : Design NMBS

nmbs



Geraardsbergen die schone, van top tot teen



Wandeling vanaf het station Geraardsbergen

11 km



Vertrekpunt van de wandeling: Station van Geraardsbergen

- 1 Verlaat het station (*Stationsplein*) en ga rechtdoor naar het Oorlogsmonument (*oorlogsmemorium*).
- 2 Groet het standbeeld dat bewaakt wordt door imposante leeuwen vooraleer je rechts afslaat (*Lessensestraat*). Neem de eerste straat links (*Pateelstraat*), ga daarna naar rechts tot aan het eerste kruispunt (*Gasthuisstraat*) en ga verder tot waar deze straat met de weg op je rechterkant samenkomt (*Hunnegemstraat*). Aan je linkerkant vind je de beschermde Hunnegemsite.

Hunnegem

Het gehucht Hunnegem, op de linkeroever van de Dender, bestaat sinds de stichting van de stad. In 1068 kocht Boudewijn VI, Graaf van Vlaanderen, van "Gerald", heer van Hunnegem een stuk grond om een kasteel op te bouwen, de wettelijke en officiële bakermat van de stad Geraardsbergen.

Momenteel omvat de Hunnegemsite een lagere school, een zorgcentrum en de **Onze-Lieve-Vrouwerk van Hunnegem** met daarin drie musea. De kerk heeft zijn neogotisch interieur van 1887 te danken aan de Geraardsbergse kunstenaar Louis Berte de L'Arbre.

- 3 In plaats van deze straat in te slaan, ga je rechtdoor, de straat wordt smaller (je bent nog altijd in de Gasthuisstraat). Deze straat loopt over in de (Groteweg). Volg deze straat naar rechts tot aan de rotonde. Neem de tweede afslag. Je loopt langs een rusthuis (Woonzorgcentrum de Maretak).
- 4 Neem links voor je, voor het einde van de doodlopende straat, het steegje van De Maretak. Sla rechtsaf en neem (naar keuze) een van de steegjes die je naar een beboste speelplaats en een met groen omgeven ontspanningsplaats leidt en.



De naam Hunnegem verwijst naar een plaats waar er zich een Frankische nederzetting ontwikkelde op de linkeroever van de Dender. Geraardsbergen ontwikkelde zich echter niet grotendeels op de linkeroever maar vooral op de rechteroever, op de helling van de Oudenberg.

- 5 Ga verder door het bos en neem een zijweg die onmiddellijk uitgeeft op de Ravel en op de Dender. Ga naar links en wandel op deze aangename vlakke weg. Geniet van het panorama dat zich ontvouwt naarmate je dichterbij het stadscentrum komt. Ga rechtdoor, onder een brug door en naast een minigolfterrein totdat je een wachtplaats voor boten bereikt en sluizen met kleine niveauverschillen (Sasweg).

- 6 Ga verder over de brug. Aan je rechterkant, Sas en aan de andere oever Brugstraat. Je bent aangekomen in de stad. Volg deze weg verder tot aan de Markt. Stop bij de befaamde Geraardsbergse brood- en banketbakkerij «Olavs Mattentaartenhuis» voor een Mattentaart, het bekendste gebak van de stad. Njam!

De Grote Markt

De Markt telt heel wat bezienswaardigheden en is om meer dan één reden interessant. Kijk eens rond. Bewonder de schatten van het **Stadhuis**, met zijn torens en zijn klokkentoren. Kan je het aantal zichtbare venstertjes tellen die op de markt uitgeven? Het zijn er 14! Onder de trappen zie je een schattig beeldje dat jou waarschijnlijk bekend voorkomt...

- 7 **Manneken Pis van Geraardsbergen**
Ja hoor! Manneken Pis is niet alleen een ster in Brussel! Nadat op die plaats het standbeeld van een leeuw gestolen werd, beslisten de inwoners van Geraardsbergen in 1459 er het standbeeld van een Manneken Pis te plaatsen bovenop een fontein. Het beeldje dat je hier ziet, is niet het originele beeld en dateert uit 1985. Het oorspronkelijke standbeeld is waarschijnlijk verloren gegaan maar zou volgens de deskundigen het oudste van België zijn.

- 8 **Marbol-fontein**
Manneken Pis en de Marbol-fontein geven de markt een charmant uitzicht. Het is de oudste gotische fontein van de provincie. Volgens de gemeentearchieven bestaat ze sinds 1392.



Het streekproduct van Geraardsbergen is het Mattentaartje (een taartje van gestremde melk, op basis van amandelen). De mattenbrij wordt verkregen door volle melk en karnemelk te koken en er eieren en suiker aan toe te voegen. Zeker proeven, het is heerlijk! Geraardsbergen staat eveneens bekend om zijn feest van de Krakelingenworp.



Sinds 1984 bestaat er een Geraardsbergse Broederschap van Manneken Pis die wereldwijd hun plussende jongetje in de fontein promoot. Op het gelijkvloers van het gemeentehuis bevindt er zich ook een museum met zijn kostuums.

9 De Sint-Bartholomeuskerk

De neogotische Sint-Bartholomeuskerk beheerst het centrum van het plein. Deze prachtige gotische kerk (1476-1617) werd in de loop van de 18e eeuw in barokstijl ingericht vooraleer op het einde van de 19e eeuw in neogotische stijl te worden gerestaureerd. De gekleurde muurschilderingen en de barokke preekstoel maken een bezoek aan het prachtige interieur de moeite waard.

Aan de overkant trekt het gebouw van de **Liberale Kring** uit empirestijl de aandacht enkel en alleen al door zijn architectuur, die opvalt bij de rest van het decor. Nu maakt deze “Barbier” (bierbar) het plaatje compleet, een prachtig plein met herenhuisen rondom. Een lust voor het oog!

- 10 Ga bovenaan de Markt, rechts van de kerk, naar de Buizemontstraat en sla het straatje aan je linkerkant in (Boerenhol) dat naar de **Dierkostoren** leidt.

Dit fort is één van de laatste overblijfselen van de stadswal die de stad beschermde. Het was eveneens een steunpilaar van de “Weg naar Henegouwen” en een kostbare opslagplaats voor de archieven evenals een clandestiene schuilplaats voor de notabelen.

- 11 Je komt uit op een parking en een straat (Vesten). Ga de parking op en sla onmiddellijk erna rechtsaf.

Het Grupellopark

Je bevindt je nu in het prachtige Grupellopark.

- 12 Het standbeeld van de **Olifant** dat zich aan de voet van het park bevindt zal velen verbazen. Het staat symbool voor de kolonisering van de inwoners van Geraardsbergen die zich in Belgisch Congo gevestigd hadden.

- 13 Ga door het park tot aan de top en kijk omhoog naar het Heilig Hartbeeld, met zijn armen wijd open, omhelst het symbolisch de stad. Deze steen herdenkt de Oorlog 1914-1918 en werd in 1920 opgericht als teken van erkenning voor het einde van de vijandelijkheden en de vrijwaring van de stad.

- 14 Steek na het park de straat recht voor je (**Pachtersstraat**) over en neem het steegje dat sterk naar boven loopt voor het zebrapad (**Hooiweg**).



Architect Lodewijk Roelandt kreeg van de familie Spitaels de delicate opdracht om een bank in empirestijl te ontwerpen op de plaats waar vroeger het “Groot Landhuis” stond. Daarna werd het pand, na het bankroet van de vennootschap Spitaels, opgekocht door liberale vrienden die het tot hun partijlokaal omvormden.



De Muur van Geraardsbergen

Bewonder op je weg de religieuze gedenksteden aan je rechterkant.

Ga naar links langs de beroemde Muur en neem verder rechts de trappen voor voetgangers. Eens je de muur overwonnen hebt, kan je op adem komen en de site bezoeken.

- 16 Sla linksaf (**Oudeberg**) daarna rechtsaf bij de vijver. Het pad met trappen aan je rechterkant brengt je helemaal naar boven tot op het hoogste punt van de stad (110 m).

Oudeberg

De **neobarokke Onze-Lieve-Vrouwkapel** werd oorspronkelijk gebouwd in 1294 door een kluizenaar als bid- en bezinningsplaats. Later in 1648 is het een bedevaartsoord geworden.


- 17 Op de oriëntatietafel van 1928 op de top van de heuvel achter de kapel is de hele streek zichtbaar aan de horizon bij open en onbewolkt weer.

- 18 Ga achteraan de Oudeberg naar beneden en ga voorbij de **Orangerie des Roses** achter de berg op je rechterkant met het prachtige **Kasteel van Oudeberg**. Na de vijver naar rechts. Voor de parking sla je af in het steegje dat links naar beneden loopt, naast een paardenweide. De weg splitst in Y-vorm.

- 19 Sla linksaf (**Klein-Frankrijkstraat**) daarna loopt de weg rechts naar beneden (**Oudebergstraat dan Vesten**) en opnieuw naar rechts (**Oude Steenweg**).

- 20 Neem onmiddellijk na het restaurant ‘t Lorreintje, het steegje links (**Lorreinestraat**). Op het einde van dit steegje neem je de trappen voor je. Indien de slagbomen aan je linkerkant gesloten zijn, ga je het meest links langs de parking van Leenbakkeren voor de winkel naar het steegje (**Onkerzele**). Ga het **Abdijpark** binnen.

- 21 Loop rond het kinderspeelplein en ga daarna langs de overblijfselen en de wallen van de vroegere abdij.



Vele sierbomen en enkele zeldzame varianten zoals de varenbeuk, de moerbeï, de Japanse notelaar en de Japanse sophora zijn in dit park aanwezig. De indrukwekkende populier met drie stammen is waarschijnlijk de oudste boom van het park en de grootste populier die in België geregistreerd is. Het park heeft eveneens een ijskelder. Vooraleer er elektriciteit en koelkasten bestonden, werden er voedingswaren in bewaard. Momenteel is de kelder ingericht als overwinteringsplaats voor vleermuizen.

- 22 Sla na de toren met de grote blauwgroene poort linksaf, ga terug naar de parking van de site en ga door de **Abdijpoort**.

Abtenhuis

- 23 Voor je bevindt zich het Abtenhuis. Dit gebouw herbergt meubilair uit de H. Bartholomeuskerk en uit het Gentse Hôtel d'Hane Steenhuyse, alsook enkele oude schilderijen. Je vindt er eveneens enkele afdelingen gewijd aan de tabaksteelt (die in Geraardsbergen bloeide van 1840 tot aan de Tweede Wereldoorlog) en aan de zwarte Chantillykant. Dit gebouw is vandaag ingericht als luxerestaurant. Ga achter het gebouw om er de prachtige bijgebouwen en tuin te ontdekken. Verlaat het restaurant in de richting van de vijver. Ga rechtdoor verder achter de parkeerzone.

- 24 Steek de N495 steenweg over (**Zonnebloemstraat**) ter hoogte van het Arjaan Theater (cinema) en neem het pad aan je linkerkant.

- 25 Zet je weg rechtdoor verder door velden en weiden tot aan een splitsing en sla linksaf.

- 26 Vervolgens kom je aan een weg met drie vertakkingen, ga links (**Voldersstraat**) in, sla daarna rechtsaf, steek onmiddellijk de weg over en ga direct naar links. Je komt op een pad dat recht naar de Ravel gaat.

- 27 Neem links langs de Dender.

De Ravel

De Ravel (weg voor langzaam verkeer) loopt dwars door de stad. Het is de geliefkoosde plek van vissers en wandelaars. Volg deze enkele kilometer tot in het stadscentrum.

- 28 Ga onder een brede brug door (onder de N495). Rechtdoor tot aan de kaai (**Zakkaai**), en volg deze tot aan de **hefbrug** (**Wijngaardbrug**).

- 29 Steek deze over. Deze hefbrug met vier torens werkt nog altijd.



in 1096 heeft de bisschop van Kamerijk, op vraag van de Graaf van Vlaanderen, de Sint-Pietersabdij van Dikkelvenne overgebracht naar de nieuw gestichte stad Geraardsbergen. Toen in 1110 de relikwieën van de Heilige Adrianus (Sint-Adriaan) naar de abdij werden overgebracht, werd deze een bekend bedevaartsoord. Na de onteigening tijdens de Franse Revolutie werd het machtige complex verkocht en geplunderd. Enkel de Abdijpoort, het Abtenhuis en de schuur ontsnapten aan de afbraak in 1797.



Het hoofdgebouw was oorspronkelijk een hospitaal terwijl de vleugels duidelijk afgebakende functies hadden: een weeshuis (meisjes aan de ene kant, jongens aan de andere) en een huis voor bejaarde vrouwen.

Neem de eerste straat links (**Begijnhofkaai**) en ga langs het indrukwekkende schoolgebouw « De Kaai ». Neem daarna de eerste straat rechts (**Grotestraat**). In deze winkelstraat mag je zeker het **oude Hospitaal en zijn Onze-Lieve-Vrouwekapel** niet vergeten die vandaag de Academie van Schone Kunsten vormen.

Wandel rond het Sint-Catharinacollege, via de eerste straat rechts (**Wegvoeringstraat**) u. Sla linksaf (**Wijngaardstraat**), neem daarna de eerste straat links (**Collegestraat**) en bewonder de **Sint-Catharinakapel met de vroegere ingang van het College**.

- 30 Verlaat deze straat naar links om naar de winkelstraat (**Grotestraat**) terug te keren. Na een shoppingpauze neemt je de eerste straat rechts (**Gasthuisstraat**) en zie je aan je linkerkant de **Oude Marbolzuil**.

- 31 Ga voorbij het huidige ziekenhuis en ga naar rechts (**Gustaaf Verhaegenlaan**) daarna rechtdoor terug naar het station (**Stationsplein**).

Iets eten of drinken:

- **Mattentaartenatelier** (Brugstraat 1) voor de authentieke mattentaarten
mattentaartenatelier.com
- **Barbier** (Markt 47) voor een fris biertje.
[Zie hun facebookpagina.](#)
- **'t Lorreintje** (Oude Steenweg 14) - Prachtig kader en charmant architectonisch gebouw. Belgische en Europese kwaliteitskeuken.
tlorreintje.be



Deze zandstenen achthoekige zuil werd in 1935 verplaatst van de markt naar het binnenhof van het oude hospitaal waar hij in een afgesloten binnenplaats beschermd wordt. Deze zuil is heel wat kleiner dan de huidige kopie die nu op de stadsmarkt prijkt.

Een laatste tip:

Plan je reis en koop je ticket waar en wanneer je wil via de NMBS-app of op nmb.be.