





## Wandeling vanaf het station Namen



### LEGENDE

-  wandelroute
-  nummering
-  kerk, kathedraal
-  Belfort
-  citadel
-  restauratie

nmbs



# Namen onthult zijn schatten



## Wandeling vanaf het station Namen

10 km



## Wandeling vanaf het station van Namen

Het station van Namen is het tweede drukste station van Wallonië en is een belangrijk spoorwegknooppunt waar 9 spoorlijnen samenkomen.

- 1 Stap uit in het station van Namen. Sta met je rug naar het station, steek het zebrapad recht voor je over en ga naar de rue Godefroid.

### De Universiteitsbuurt

- 2 Wandel in de rue Godefroid rechtdoor tot aan de splitsing. Sla rechtsaf, rue de Bruxelles. Ga rechtdoor en neem de 1ste straat links, rue Lelièvre. Daarna 1ste straat rechts, Place du Palais de Justice. Ga rechtsaf, rue Joseph Grafé. Aan je rechterzijde ligt de Universiteit van Namen.

- 3 Ga linksaf, rue de Bruxelles. Stap rechtdoor tot aan het kruispunt, steek over en ga verder (45 m). Aan je linkerkzijde zie je de ingang van het **Louise-Mariepark**.

Dit 3 ha groot park is het oudste van de stad en werd aangelegd op de oude vestingen van de stad. De Hollandse brug in het midden van het park leidde vroeger tot aan de Brusselse Poort.

In het centrum van het park bevindt zich één van de 6 Naamse thematuinen, de tuin Jean Chalon (botanicus uit de 19de eeuw) of ook wel de symbolentuin genoemd. Deze tuin bevat ongeveer 300 soorten planten.

- 4 Wandel door het park en verlaat het park (kant Boulevard Frère Orban, achter de speeltuin). Steek de straat over en ga de trappen naar beneden aan de oever van de Samber. Ga links en neem de volgende trap terug naar omhoog.

- 5 Steek de straat over aan het zebrapad en wandel naar rechts. Aan je linkerkzijde zie je het **Arsenal**. Ga rechtdoor tot het **Théâtre Vauban**. Neem het trapje naast het theater links, naar beneden.



*Aan je rechterzijde, kant avenue Stassart, bevindt zich de Trap van Rops. Dit is een kopie van de trap in de tuin van Félicien Rops eigen huis, Demi-Lune in Frankrijk.*



Het Arsenal (uitzonderlijke erfgoed van het Waalse Gewest) dateert van eind 17de eeuw en is gebouwd door Vauban, die militair ingenieur was bij Lodewijk XIV. Het Arsenal deed dienst als logistiek depot en als opslagplaats van levensmiddelen en diervoer. Tot WOII werd het gebruikt door de militairen. Momenteel is het eigendom van de Naamse Universiteit en worden er congressen en evenementen georganiseerd.

- 6 Ga rechtdoor, over het terrein, over de parking, tot in de rue de l'Arsenal. Dan rechtsaf en daarna linksaf, rue du Séminaire. Neem de 2de straat rechts, Place Saint-Auban, aan je linkerkzijde zie je de Sint-Albanuskathedraal.

De **Sint-Albanuskathedraal** (Uitzonderlijke Erfgoed van het Waalse Gewest) is de hoofdkerk van het bisdom Namen. Ze is gebouwd in verschillende bouwstijlen: barok, rococo en een touch van neoclassicisme. Ze werd opgetrokken in de 18de eeuw en de bouw duurde meer dan 15 jaar. Eén van de meest in het oogspringende kenmerken van de kathedraal is haar groene koepel.

De zijgevels zijn versierd met Korintische zuilen, die bekroond zijn met vijf standbeelden. In de kerk kan je unieke schilderijen bewonderen van o.a. Antoon Van Dijck en Jacob Jordaens.

In één van de zijkapellen, ter hoogte van het altaar, zie je een beeld van **Albanus van Mainz**, patroonheilige van de kathedraal. En nee, je ziet het goed, hij heeft geen hoofd, hij heeft zijn hoofd in zijn handen.

### Het Oude Namen

- 7 Rechtdoor (aan je linkerkzijde parking) tot aan de splitsing. Rechtsaf, rue Joseph Saintraint. Aan je linkerkzijde bevindt zich het **Museum voor Sierkunsten (Musée des Arts décoratifs)**.

Sinds 1935 is het Museum voor Sierkunsten ondergebracht in een 18de-eeuws herenhuis. Hier verbleven eertijds graven en markiezen. Ontdek hoe de aristocratie en hun bedienden leefden in de 18de eeuw. Wandel door de Franse tuin en geniet van de geurige rozen.



*Let op het dubbele kruis boven op de koepel. Het herinnert eraan dat de kathedraal fragmenten bezit van het Ware Kruis van Christus en doornen uit zijn kroon, meegebracht uit Constantinopel in 1206.*



*Albanus van Mainz was een priester en missionaris en werd in 406 door de Hunnen in Mainz onthoofd. Volgens de legende zou hij zijn hoofd meege dragen hebben naar de plaats waar hij begraven wenste te worden.*

- 8 Ga rechtdoor en neem de 2de straat links, rue des Brasseurs. Even verderop, achter de paaltjes, heb je een mooi zicht op de oevers van de Samber. Keer terug en ga rechts de Rue des Brasseurs in. Sla de 1ste straat links in, rue Furnal. Hier zie je aan je linkerkant het **Maison de la Poésie** en iets verderop het **Museum Félicien Rops**.

Félicien Rops (1833 – 1898) is de beroemdste kunstenaar van de stad. Deze doel was schilder, tekenaar maar ook karikaturist en graficus. Zijn erotisch getinte werken waren in de 19de eeuw choquerend. In 1878 verhuisde Rops naar Parijs waar hij veel succes oogstte. Eén van de hoogtepunten in zijn carrière is het werk Pornocratès (De dame met het varken), het creëerde in 1886 op één van de tentoonstellingen in Brussel zelfs een groot schandaal.

- 9 Ga na je bezoek aan het museum rechtdoor tot aan de splitsing. Ga rechtsaf, rue du Collège. Ontdek aan je rechterzijde de **Saint-Loup kerk**.

De Saint-Loup kerk is de oudste jezuïetenkerk van België en is een pareltje van 17de-eeuwse barok. Kijk omhoog en bewonder haar drie verdiepingen tellende façade in blauwe natuursteen. Elke verdieping wordt ondersteund door machtige zuilen. Het interieur van de kerk is rijk versierd met marmer. Voor de Jezuïeten was dit een manier om God te eren. In 2013 werd de Saint-Loup kerk geklasseerd als uitzonderlijk vastgoederfgoed.

- 10 Wandel verder. De rue du Collège gaat over in rue de la Croix. Rechtdoor tot nummer 14. Ga de volgende straat rechts, Marché au Chanvre.

- 11 Rechtsaf rue du Marché. Ga verder tot **Place Marché aux Légumes**.

Dit marktplein is één van de oudste van de stad en is alom populair bij de inwoners. Dit is een gezellige en aangename plaats voor een hapje of drankje in één van de vele brasseries of restaurants.

- 12 Sla nadien rechtsaf rue Saint-Jean. Sla linksaf Place Chanoine Descamps

- 13 Ga rechtdoor tot op de splitsing en daarna linksaf rue des Fossés Fleuris. Neem de 1ste straat links, rue de la Halle en vervolgens de 1ste straat rechts, rue des Fripiers. Aan de splitsing sla je rechtsaf, rue de l'Ange. Ga verder en neem de 1ste straat links, rue de la Monnaie.



*Was je destijds jonger dan 18 jaar, dan mocht je het museum niet in. Wilde je de tentoongestelde collectie bezoeken, dan diende je je identiteitskaart te tonen.*



14

Wandel rechtdoor tot het kruispunt (aan je linkerkant de Brasserie Bodart). Recht voor je zie je het Beursgebouw en aan je linkerkant **Djoseph en Françwès**.

Je kan er toch niet naast kijken, deze twee grappige mannetjes zijn Djoseph & Françwès of Joe & Frank. Ze zijn van de hand van de Belgische beeldhouwster Suzanne Godart en gecreëerd naar twee cartoonfiguren van Jean-Philippe Legrand, alias Aster. Je hebt toch ook de twee slakken opgemerkt die Djoseph & Françwès gezelschap houden? Deze verwijzen naar de bijnaam van de Namenaars, die zijn toch oh zo langzaam 😊. Daarom zit de ene slak ook in een kooi en de andere is vastgebonden, zo kunnen ze niet ontsnappen terwijl de twee mannen met elkaar aan het babbelen zijn.

15

Sla linksaf, rue du Beffroi. Voor je zie je het **Belfort**.

Het Belfort (Unesco werelderfgoed) werd gebouwd in 1388 en was aanvankelijk een onderdeel van de oude stadswall. In de loop van de 16de eeuw werd het een kopje kleiner gemaakt. Twee verdiepingen werden vervangen door een klokkentoren. De "banclouque" (klok) kondigde de opening en de sluiting van de stadspoorten aan. Vandaag doet het dienst als Bourse de Commerce.

16

Heb je het Belfort gezien? Keer terug tot de Place d'Armes en steek deze over. Neem dan de rue du Pont.

17

Wandel rechtdoor. Voor je de brugoversteekt, zie aan je linkerkant het **Halle al'Chair**. Dit gildehuis, opgetrokken in rode baksteen en natuursteen, dateert van het einde van de 16de eeuw. Het werd gebouwd in opdracht van Philips II van Spanje voor de slagers van de stad. Boven de toegangsdeur prijkt trouwens het wapen van de Spaanse koning.

Begin 19de eeuw, toen de slagers thuis mochten slachten, verloor het gildehuis zijn functie en herbergde, gedurende 150 jaar, het Museum voor Oudheidkunde. Momenteel is het een toeristisch infocentrum.

Steek nu de brug over en wandel in richting van de ingang van de Citadel.

### De Citadel, waakt over de stad

18

Volg de trappen rechts omhoog naar de **Citadel** en (zoals jezelf wil) volg de pijltjes of kies je eigen parcours naarboven. Geniet meermaals van het spectaculair uitzicht op Samber en Maas.



*De regio Namen is ook gekend voor hun slakkencultuur. De "petits gris" zijn een culinaire specialiteit van de streek en worden vooral gekweekt in de dorpjes, Warnant en Fernemont.*



*Het opschrift "SPQNR 1733" op het Belfort werd aangebracht naar het officiële naam van het Romeinse Rijk (SPQR). SPQNR 1733 staat voor Senatus Populus Que Namurensis Restauraverent, wat zoveel wil zeggen als de Senaat en het Volk van Namen hebben deze toren gerestaureerd in 1733.*



Na de beklimming van de eerste trappen, kom je op je weg een grote schildpad tegen met een klein mannetje op haar rug. Dit is **Searching for Utopia** van Jan Fabre. Het enorme beeld is helemaal bedekt met bladgoud en schittert in de zon. Van hieruit heb je ook een spectaculair uitzicht op de stad.

Ga verder en volg je neus, laat je verleiden door de heerlijke geuren in het **Parfumatelier van Guy Delforge**. Op deze plaats, uniek in Noord-Europa ontdek je alle fases in de productie van parfum.

**19** De volgende stop: de **Tuin van de 2 torens**. Deze tuin ligt geflankeerd tussen de twee torens, Joyeuse en César. De tuin dateert van 2004 en is gebaseerd op de levensstijl van de Waalse inwoners in de 15de eeuw. Je vindt er 6 thematuinen, ingedeeld volgens de tuinen in de middeleeuwen.

Een andere halte op je klim naar boven is het **Bezoekerscentrum Terra Nova**. Dit centrum, boven op de Citadel in een ruime groene omgeving, is zeker de moeite waard om te bezoeken. Tijdens een interactieve rondleiding in het labyrint aan onderaardse gangen, ontdek je de geschiedenis van de stad en haar Citadel.

**20** Ga terug tot Bord de l'eau en steek de brug opnieuw over. Ga rechtdoor, rue du Pont tot aan de splitsing, Place d'Armes.

## Naar de buurt van de Schouwburg

**21** Sla rechtsaf (Marché Saint-Rémy). Ga steeds rechtdoor, over het kruispunt en neem de 2de straat links, rue du Lombard.

**22** Rechtdoor. Verder vind je aan je linkerzijde de ingang naar het **Parc de l'Etoile**. Deze prachtige tuin werd aangelegd in 2004 en is ideaal om even uit te rusten en te genieten.

5



*De schildpad op de citadel is het "broertje" van de schildpad in Nieuwpoort. Jaren had deze zijn thuisbasis op de zeedijk, maar sinds 2018 prijkt hij op het Fabreplein in Nieuwpoort.*



*Napoleon heeft in zijn tijd ook dit gangenstelsel bezocht, hij noemde het de termietenheuvel van Europa.*



6

**23**

Wandel het park door. Je komt uit in de rue de l'Etoile. Ga rechtdoor tot op de splitsing en daarna linksaf, rue Pépin. Sla verder rechtsaf (rue Émile Cuvellier). Neem de 2de straat rechts, rue de Fer (hét winkelstraatje van Namen). Verder neem je aan je rechterzijde de Venelle des Capucins. Die brengt je naar het **Stadhuis en de Jardin du Maieur**.

Achter het stadhuis ligt de Tuin van de Burgemeester (Jardin du Maieur). Ga de tuin in en ontdek het gigantische fresco dat op een van de gevels prijkt. De muurschildering van 330 m<sup>2</sup> telt ongeveer 250 bekende figuren en persoonlijkheden van Wallonië vanaf de middeleeuwen tot nu. Hoeveel van de figuren en personen herken jij?

**24**

Keer terug naar rue de Fer. Sla rechtsaf en daarna rechtdoor tot avenue de la Gare. Sla linksaf naar het station.



*Het idee van de trompe-l'oeil werd gecreëerd naar de Fresque des Lyonnais. Kunstenaars uit Lyon en twee studenten van de Academie voor Schone Kunsten te Namen hebben deze Naamse muurschildering gerealiseerd. Kostprijs ongeveer 150.000 euro.*

## Zin in een hapje of een drankje?

- **Brasserie François** (Place Saint-Aubain, 3) [brasseriefrancois.be](http://brasseriefrancois.be)
- **Le Grill des Tanneurs** (Rue des Tanneries 13) voor een fancy etentje! [tanneurs.com](http://tanneurs.com)
- **La Maison des desserts** (Rue Haute Marcelle 17) voor wie een zoete tand heeft... [maison-des-desserts.be](http://maison-des-desserts.be)
- **La Cantina** (Rue de la Halle, 2) als je eerder zin in tapas hebt [lacantinanamur.be](http://lacantinanamur.be)

## Een laatste tip:

Plan je reis en koop je ticket waar en wanneer je wil via de NMBS-app of op [nmbs.be](http://nmbs.be).